

青海省博物馆

国家一级博物馆

青海省博物馆



青海省博物馆

qing hai

青海

中华文明之源

青海省有43个少数民族，是长江、黄河、澜沧江发源地，昆仑文化举世闻名，西宁为丝绸之路、茶马古道重要通道，边塞诗词数不胜数。

青海省形成了以昆仑文化为主体、不同民族文化构成的多元文化，被认为是华夏民族和中华文明的发源地。

中国的青海，世界的净土

青海省雄踞世界屋脊青藏高原的东北部，境内山脉高耸，地形多样，河流纵横，湖泊棋布，草原茫茫。

三江源·生命之源

长江、黄河、澜沧江发源地 | 野生动物 | 高山植物 | 藏地文化

世界上水资源最为丰富的地区之一
世界上高海拔生物多样性最集中的地区之一

三江源区位于我国青海省南部，

平均海拔3500~4800米，有大小河流约180多条，

素有**中华水塔**、**亚洲水塔**之称，

对中国的生态状况及国民经济发展起着重要作用。



千古佳句 源于青海

君不见，黄河之水天上来，奔流到海不复回。——李白《将进酒》

我住长江头，君住长江尾。日日思君不见君，共饮长江水。——李之仪《卜算子·我住长江头》

雪域之灵 栖于青海

青海省级重点保护植物 **34**种

国家重点保护动物有 **69**种

野生动物有兽类 **85**种 鸟类 **237**种

两栖爬行类 **48**种



藏牦牛 | 雪豹 | 藏羚羊 | 雄鹰 | 藏狐...



湟鱼洄游——逆流而上

湟鱼是青海独有生物，是中国重要或名贵水生动物；
每年逆流而上，在上游繁衍产卵，因此有奔腾不息这一的精神。

昆仑——《山海经》中的重要地标

昆仑之虚，方八百里，高万仞。

上有木禾，长五寻，大五围。面有九井，以玉为栏。面有九门，门有开明兽镇之。——《山海经·海内西经》



《山海经》多次提到昆仑，并且对其地理位置、形态特征和神话活动进行了详尽描绘。

中国神话故事中，元始天尊居于昆仑山玉虚宫。

《山海经》记载了诸如西王母、黄帝等重要神话人物在昆仑的故事；承载着丰富的文化象征，比如代表中央、权力、神圣以及宇宙秩序的核心。

溯源传奇古道，探索辉煌青海

天河锁钥 | 金城屏障 | 西域之冲 | 玉塞咽喉

茶马古道——陕甘道

茶马古道是中原与周边少数民族地区间一种以茶换马或以马换茶为内容的贸易往来。

包括：滇藏道、陕康藏道、陕甘道（西宁）

丝绸之路——羌中道（青海道主干道之一）

公元前139年（汉武帝建元二年），张骞第一次出使西域回归途中，为躲避匈奴，“欲从羌中归”，说明了除了丝绸之路河西走廊这条道，羌中道也是一条往来西域的通道。



国 家 一 级 博 物 馆

青海省博物馆

史前文物 | 中西方交流文物 | 江河源文明 | 多民族文化

青海省博物馆位于西宁市，是西宁古城的地标性建筑，建筑面积**20800**平方米，收藏文物**15627**件(套)，珍贵文物**2069**件(套)。

青海省博物馆以赓续与弘扬中华优秀传统文化为己任，在讲好青海故事与中国故事、激发青少年爱国主义情怀等方面发挥着重要作用，已成为展示宣传青海的重要平台和窗口。



青海之最

- 最早的原始舞蹈——舞蹈纹彩陶盆
- 最大的石磬
- 最早的圆釜宽叶倒勾铜矛
- 中国最古老的带纹样的铜镜——七星纹铜镜
- 最早的陶制靴子——彩陶靴
- 最早的祭祀纹饰——双人抬物纹彩陶盆
- 最早的面条
- 最大的鹿纹彩陶瓮
- 最早的裸体人像彩陶壶——柳湾裸体人像彩陶壶



陶器 | 鲜活的江源文明



【双人抬物纹彩陶盆】

新石器时代马家窑文化

距今5000多年，内壁绘制双人抬物图形，这种内壁绘劳动纹饰的彩陶盆在全国属首次发现。

整幅图案所描绘的乃是“公”的祭礼，多人共同从事祭祀。整个图案表达二层意思，一是在说明劳动的形式；二是在解释劳动的内容。



【舞蹈纹彩陶盆】

新石器时代马家窑文化

1995年出土于同德县宗日遗址，距今5000多年。

舞蹈纹主要是与表现原始人群的团结意识、生殖崇拜、狩猎及农业生产活动、祈求风调雨顺、消灾除病等原始宗教祭祀活动等有关。



【彩陶靴】

青铜时代辛店文化

1989年9月，出土于乐都柳湾原始社会公墓。堪称是青藏靴履工艺的原型

文物证明了：短靽皮鞋不仅在北方草原地带匈奴北狄系统的民族中出现，在三千多年前的河湟先民中，就已经在使用这种制靴工艺了。

青铜器 | 多元文化交流的杰出之作



【鸾凤铜熏炉盖 | 汉】

高17.2厘米，底径13.1厘米，青海省大通县出土。既具有东方的神韵和美感，又运用了西方剪裁、捶揲、焊接工艺，是中西文明交流的象征。



【玄武铜砚滴 | 魏晋】

砚滴，是古代文房必备品。魏晋时期青海处于少数民族政权吐谷浑的统治之下，玄武具有浓郁的中原文化特色，这是典型的“外来文化”。



阿尔泰山的塞伊玛-图尔宾诺出土的倒钩铜矛



【阔叶形倒钩铜矛 | 青铜时代】

明显仿制于典型的塞伊玛—图尔宾诺倒钩铜矛，是东西文化交流非常重要的实物资料。塞伊玛—图尔宾诺文化中的权杖、铜首剑、管釜斧、管釜钺等文化因素，经新疆、河西走廊、长城地带接或间接对青海青铜时代产生了重要影响。



碑石经卷 | 忠肝义胆, 千古流传



【三老赵宽碑 | 汉】

三老赵宽碑为东汉时期碑刻，材质为青石，字体为隶书，刻于东汉灵帝光和三年十一月。是黄河上游地区发现的数量不多的汉碑之一，也是青海省迄今已知最早的一通石碑。

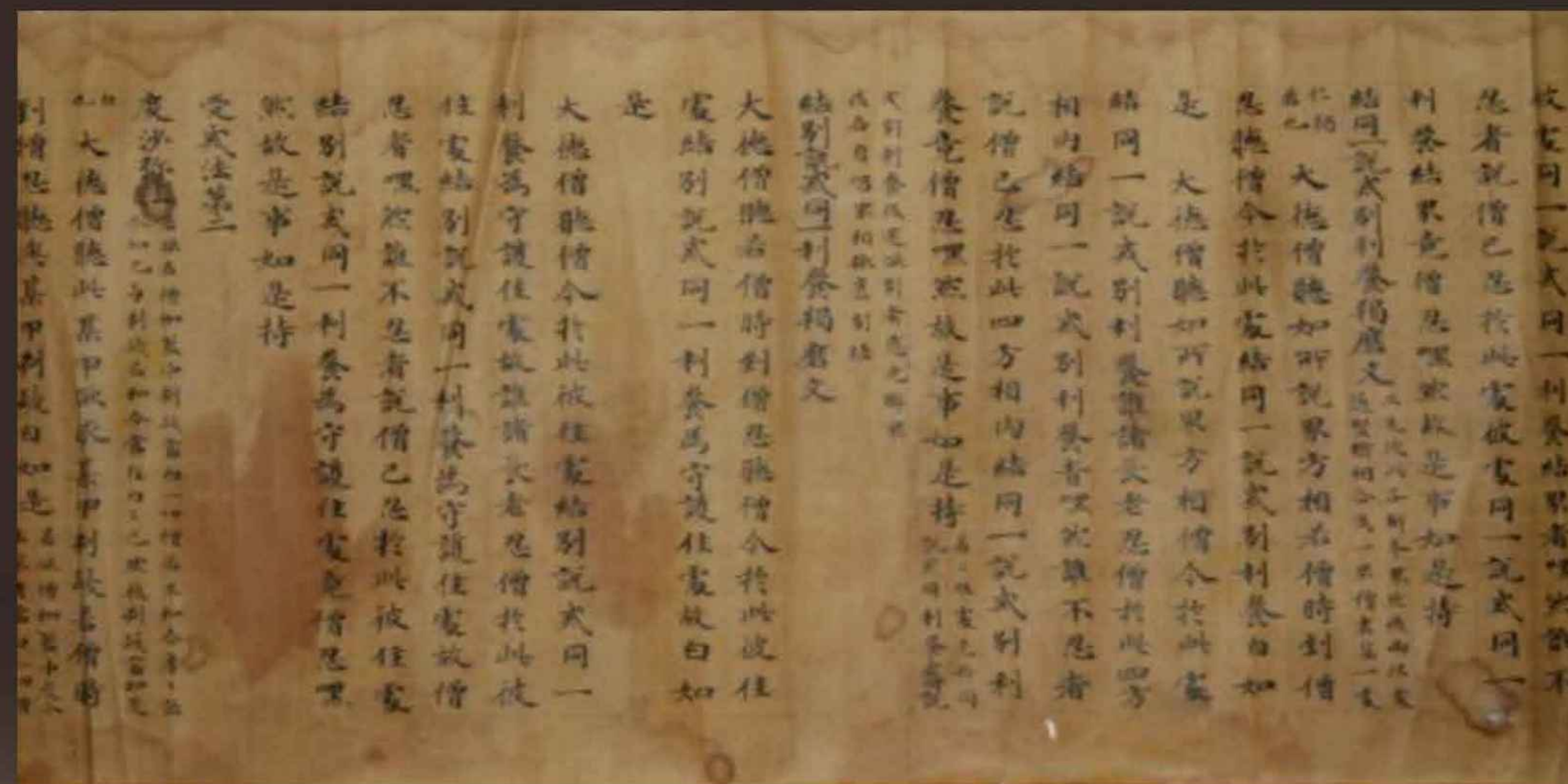
该碑共刻汉隶694字，印证和填补了《史记》和《两汉书》所未载的许多史实，流传着忠肝义胆的热血故事。



【手书《羯摩经》 | 唐】

经卷全长17米，用纸34张，每张纸相接，连成长卷。全卷共933行，16790字。《羯摩经》是一部有关佛教和忏悔内容的经典。

这件文物的归国经历极具传奇色彩，它由青海省爱国人士候国柱先生花重金从国外购回，并于1984年定点捐赠给我馆，成为我馆的“镇馆之宝”之一。



特色文物 | 国家名片与丝绸之路

青海省博物馆首次荣登“国家名片”



【木辎车 | 汉】

中国邮政发行《中华全国集邮联合会第八次代表大会》纪念邮票小型张一套1枚，青海省博物馆首次荣登“国家名片”。

青海“丝绸之路”的繁荣见证



【金扣蚌壳羽觞 | 十六国】



【波斯银币 | 魏晋】



【胡人牵驼模印砖 | 南北朝】

- 金扣蚌壳羽觞是古代的一种盛酒器具，青海地处内陆并不产蚌，因此可能是经丝绸之路青海道流传至青海。
- 波斯银币验证了丝路辅道在南北朝的繁荣和青海地区，在中西交通史上具有重要的地位。
- 胡人牵驼模印砖生动而形象地刻画出丝绸之路“青海道”在东西文化交汇、商贸交流的繁荣场景。

专家资源支持

Expert resource support



吴海涛

现任青海省博物馆文保中心主任、研究馆员。从事馆藏文物保护与修复工作。2022年7月，荣获“全国文物系统先进工作者”称号。



象多杰本

馆文物研究中心主任，文博研究馆员。参与文物安全、文物保管、文物保护和文物研究等工作。参与《山宗·水源·路之冲——一带一路中的青海》以及2021年青海省博物馆展陈改造提升项目“1+3”展览大纲内容设计。负责出版《唐蕃古道》等内容撰稿，并发表多篇论文。

中国的青海，世界的净土

The Pure Land of the World



翡翠湖

文化之源头

地貌之壮观

水源之丰沛

科技之前沿

• 中国最大的内陆咸水湖

青海湖

• 世界上最早的水上雅丹

雅丹地貌

• 西北爆火的网红打卡地

茶卡盐湖

• 中国万山之祖 · 神话起源

昆仑山脉

• 中国四大盆地之一

柴达木盆地

• 直指苍穹的天路

国道315U型公路

● 遗落在人间的宝石

翡翠湖

● 野生动物的天堂

可可西里

● 亚洲水塔 · 生命之源

三江源区

● 神秘莫测的风都城

南八仙魔鬼城

● 藏传佛教圣地

塔尔寺

● 文成公主最后的告别

日月山


青海湖 | 中国最大的内陆咸水湖

面积4573平方公里，湖面高出海平面3260米，是泰山顶峰的两倍



茶卡盐湖 | 西北爆火的网红打卡地

四周雪山环绕，湖面像镜子一样，被誉为“中国的天空之镜”



翡翠湖 | 遗落在人间的宝石

因为含有多种矿元素，所以呈现出不同的颜色，且四季不冻



水上雅丹 | 世界上最早的水上雅丹

千万年的地质运动孕育而成“世界面积最大、最为壮观的雅丹群落”



柴达木盆地 | 中国四大盆地之一

封闭性的巨大山间断陷盆地，盛产多种矿物，被称作“聚宝盆”



魔鬼城 | 神秘风都城

由雅丹、沙漠峡谷、海市蜃楼等自然景观于一体，因风卷沙砾、石块发出各种声音，得名魔鬼城



U型公路 | 直上苍穹

路面起伏的地势，仿佛直指苍穹的天路，是青海网红打卡地





艾肯泉 | 魔鬼之眼（大地之眼）

艾肯泉直径有10多米，泉眼如同沸腾的开水，不断翻滚上涌，泉眼周围硫磺矿物质长期沉淀，色彩斑斓

哈拉湖 | 中国第五大无人区

过去除资深越野家和当地牧民几乎罕有人至，因为其独特地理位置、自然景观被称为“地球上最后一滴眼泪”。



塔尔寺 | 藏传佛教圣地

中国藏传佛教格鲁派（黄教）六大寺院之一，中国西北地区藏传佛教的活动中心，在中国及东南亚享有盛名，酥油花、壁画和堆绣被誉为“塔尔寺艺术三绝”




日月山 | 文成公主最后的告别

青海省农耕文明与游牧文明分界线，羌中道、丝绸南路、唐蕃古道的重要通道；文成公主远嫁松赞干布时曾经过此山，悲喜交加，失手把“日月宝镜”摔成两半形成此山



火星营地 | 中国首个火星模拟基地

“火星营地”位于青海省海西州茫崖市冷湖地区，占地面积约5.3公顷，睡眠舱可容纳60人住宿。因火星地貌特征，被誉为“地球上最不像地球的地方”。



天文台 | 世界级天文台

冷湖天文台于2021年12月被建立，经过3年的监测，确认为“世界级台址”。



原子城 | 中国首个核武器研制基地

原子城建于1958年，我国第一颗原子弹、第一颗氢弹均诞生于此，故称之为“原子城”。



海量图库资源

M a s s i v e L i b r a r y R e s o u r c e s

图库资源——二创视觉参考




• 手绘风



• 纹样风



• 古典海报风

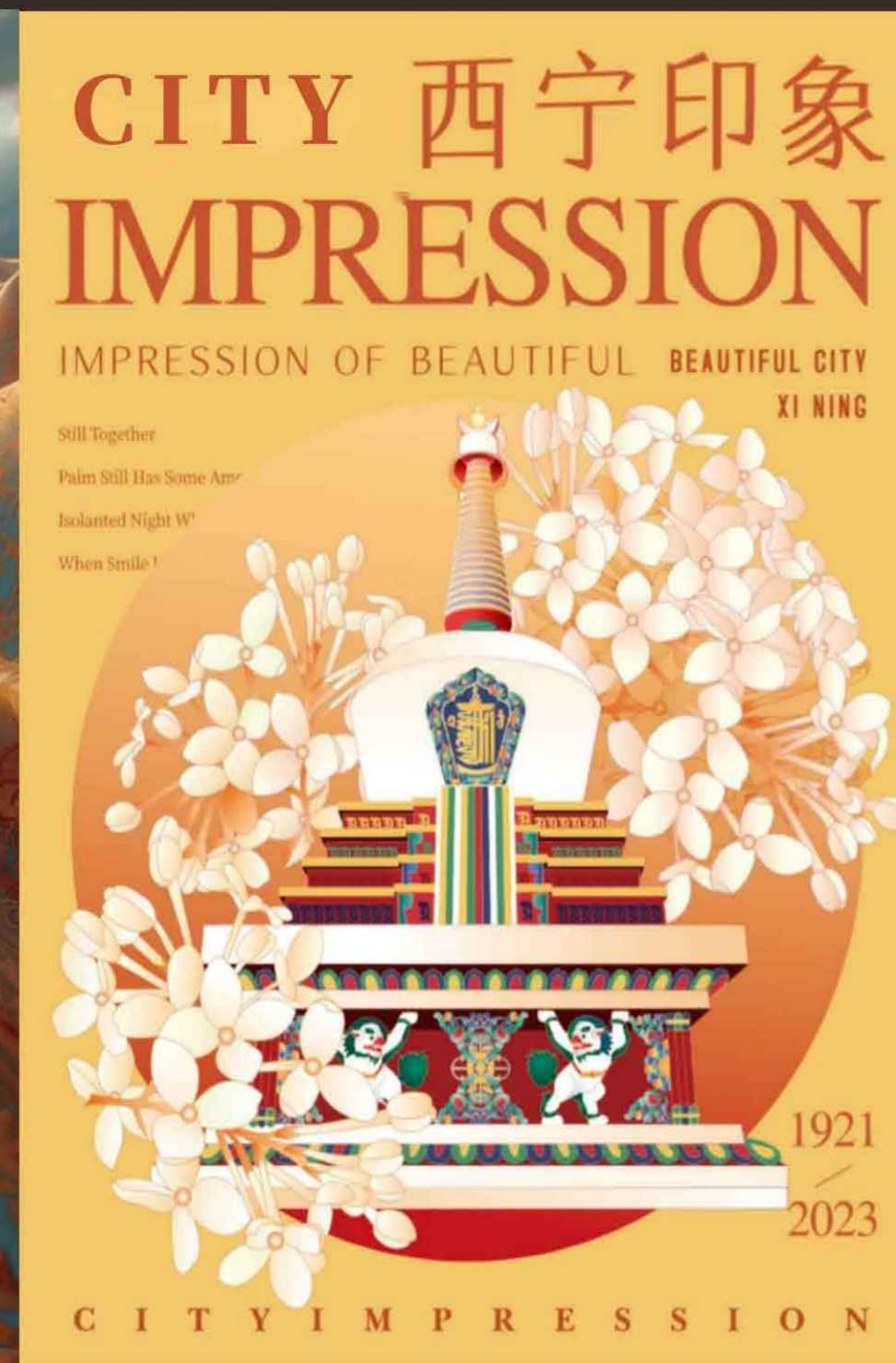



• 简约风

图库资源——二创视觉参考



• 民族风



• 杂志风

图库资源——二创视觉参考



• 插画风



• 赛博风



• 魔幻山海经

图库资源——二创视觉参考



• 历史神话风

• 星际炫彩风

图库资源——二创视觉参考



• 时尚潮酷风

• 潮玩风

图库资源——二创视觉参考



• 自然风

• 藻井风

IP赋能 · 开放合作

云豆传媒（北京）有限公司
